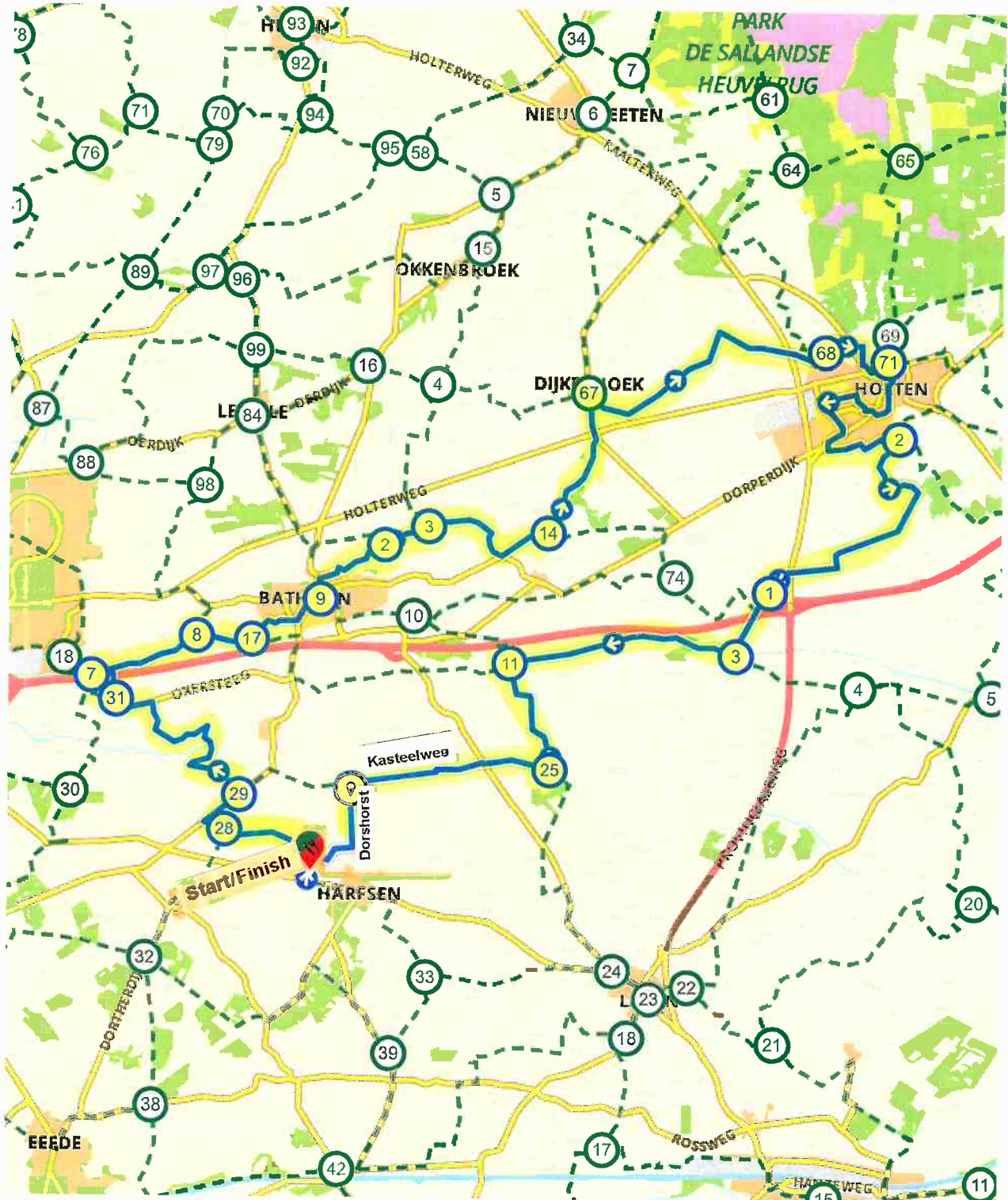


Harfsen-Bathmen-Holten

Nederland | Gelderland | Harfsen | 47,95 km (ongeveer 2:49 u) | Fietsroute 767923



Knooppuntentrein



start: camping rechts af

























Harfsen-Bathmen-Holten

route.nl

Nederland | Gelderland | Harfsen | 47,95 km (ongeveer 2:49 u) | Fietsroute 767923

Routebeschrijving

#	Beschrijving	Afstand	Tijd
	't Proathuus Café Restaurant / Camping de Waterjuffer 	0.00 km	0:00
	Blijf 482 m op Jufferdijk	0.48 km	0:01
	Ga linksaf de Oude Larenseweg op en volg deze weg 1.5 km	1.94 km	0:06
	28 (Oude Larenseweg, 7216SB, Kring van Dorth, Gelderland, Nederland)	3.01 km	0:10
	29 (Dortherweg 49, 7216PT, Kring van Dorth, Gelderland, Nederland)	3.01 km	0:10
	31 (Oxersteeg 12, 7428MC, Deventer, Overijssel, Nederland)	6.96 km	0:26
	7 (Oxersteeg, 7421LX, Deventer, Overijssel, Nederland)	7.76 km	0:29
	8 (Woertmansweg 13A, 7437PL, Bathmen, Overijssel, Nederland)	9.65 km	0:37
	17 (Hoekmansweg, 7437PL, Bathmen, Overijssel, Nederland)	10.56 km	0:40
	9 (Molenstraat, 7437AH, Bathmen, Overijssel, Nederland)	12.20 km	0:47
	2 (Apenhuizerweg 14A, 7437SB, Bathmen, Overijssel, Nederland)	13.87 km	0:54
	3 (Apenhuizerenkweg, 7434PG, Bathmen, Overijssel, Nederland)	14.64 km	0:57
	14 (Arkelsteijnweg 2A, 7437SM, Bathmen, Overijssel, Nederland)	17.07 km	1:06
	68 (Jeurlinksweg 16, 7451CL, Holten, Overijssel, Nederland)	24.06 km	1:34
	71 (Beukenlaan, 7451BH, Holten, Overijssel, Nederland)	25.72 km	1:41
	2 (Aalpolsweg, 7451NW, Holten, Overijssel, Nederland)	30.56 km	2:00
	1 (Larenseweg, 7451NB, Holten, Overijssel, Nederland)	35.34 km	2:20
	3 (Wippert 4, 7216PN, Kring van Dorth, Gelderland, Nederland)	36.51 km	2:24
	11 (Beekwal, 7437PX, Bathmen, Overijssel, Nederland)	40.26 km	2:39
	25 (Peppeldijk 4, 7216PK, Kring van Dorth, Gelderland, Nederland)	43.37 km	2:51
	Ga rechtsaf de Looweg op en volg deze weg 19 m	43.39 km	2:51

#	Beschrijving	Afstand	Tijd
	Ga linksaf de Peppeldijk op en volg deze weg 53 m	43.44 km	2:51
	Ga een flauwe bocht linksaf de Peppeldijk op en volg deze weg 751 m	44.19 km	2:54
	Ga een flauwe bocht linksaf de Peppeldijk op en volg deze weg 16 m	44.21 km	2:54
	Ga rechtsaf de Kasteelweg op en volg deze weg 1.4 km	45.59 km	2:58
	Ga linksaf de Dorshorst op en volg deze weg 88 m	45.68 km	2:59
	Dorshorst 4t, 7216PE, Harfsen, Gelderland, Nederland	45.68 km	2:59
	Blijf 969 m op Dorshorst	46.65 km	3:02
	Ga rechtsaf de Overveldweg op en volg deze weg 482 m	47.13 km	3:04
	Ga rechtsaf de Oude Larenseweg op en volg deze weg 339 m	47.47 km	3:05
	Ga een scherpe bocht linksaf de Jufferdijk op en volg deze weg 482 m	47.95 km	3:07
	't Proathuus Café Restaurant / Camping de Waterjuffer	47.95 km	3:07

Aangeboden door

de Waterjuffer, Gelderland

[Route.nl](#) wenst je veel fietsplezier.

Graag zien we je terug voor één van onze andere 112627 gratis routes op onze site!

